

Einwohnergemeinde Safnern

Einzonung Parzelle Nr. 1045

Änderung der baurechtlichen Grundordnung im ordentlichen Verfahren

Änderung Zonenplan

Öffentliche Auflage


Bern, 13. September 2021

2035_ZP_Änderung_Parz1045_Safnern – mi/mo






Massstab: 1:1'000

Planformat: A4

Legende

 Änderungsperimeter


Nutzungszonen

 Wohnzone W1
 Wohnzone W2
 Dorfzone D
 Zone für öffentliche Nutzungen ZOEN
 Landwirtschaftszone LWZ

Besondere baurechtliche Ordnungen

 Zonen mit besonderer baurechtlicher Ordnung


Bau- und Nutzungsbeschränkungen

 Neue verbindliche Waldgrenze nach Art. 10 Abs. 2 WaG

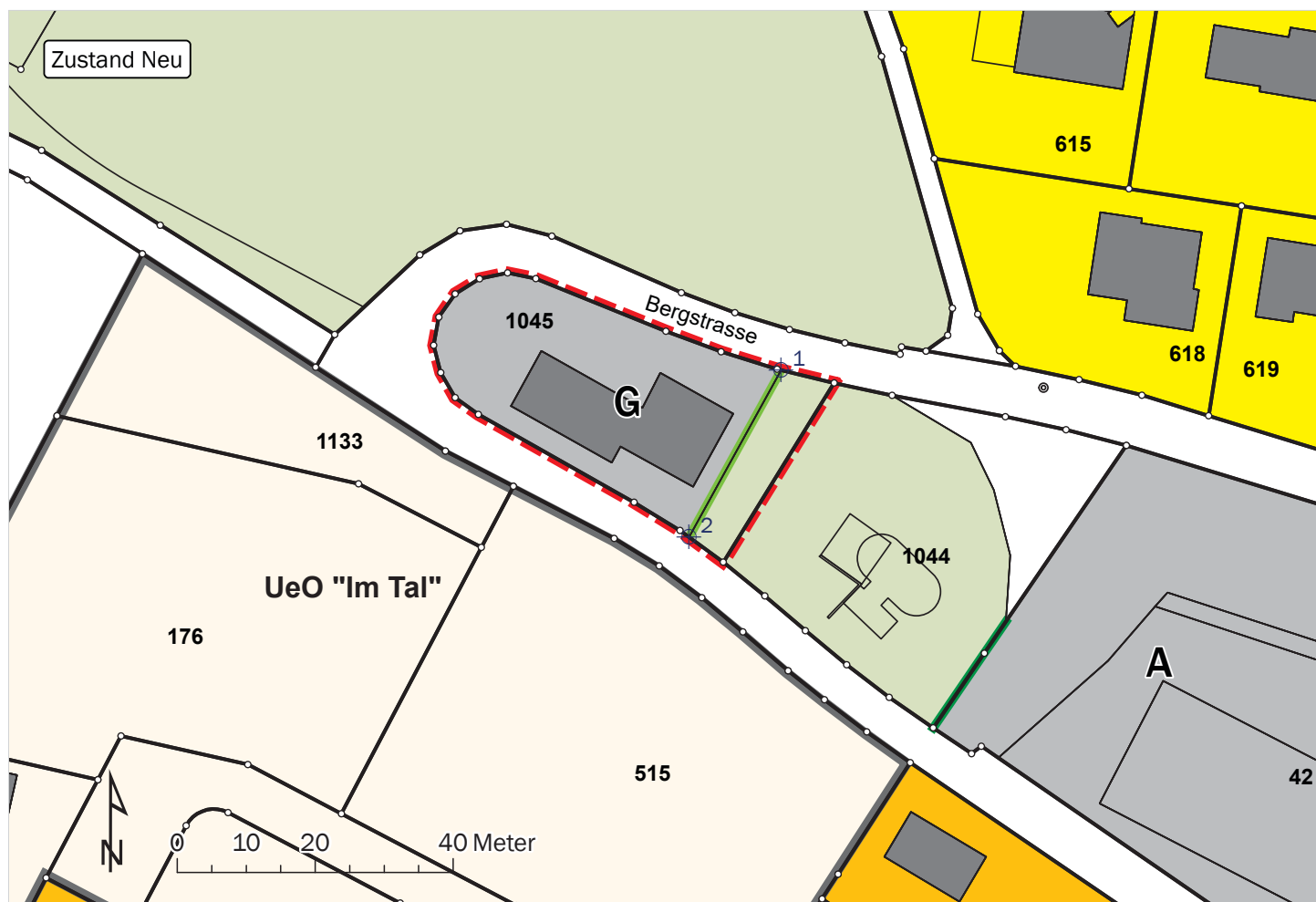
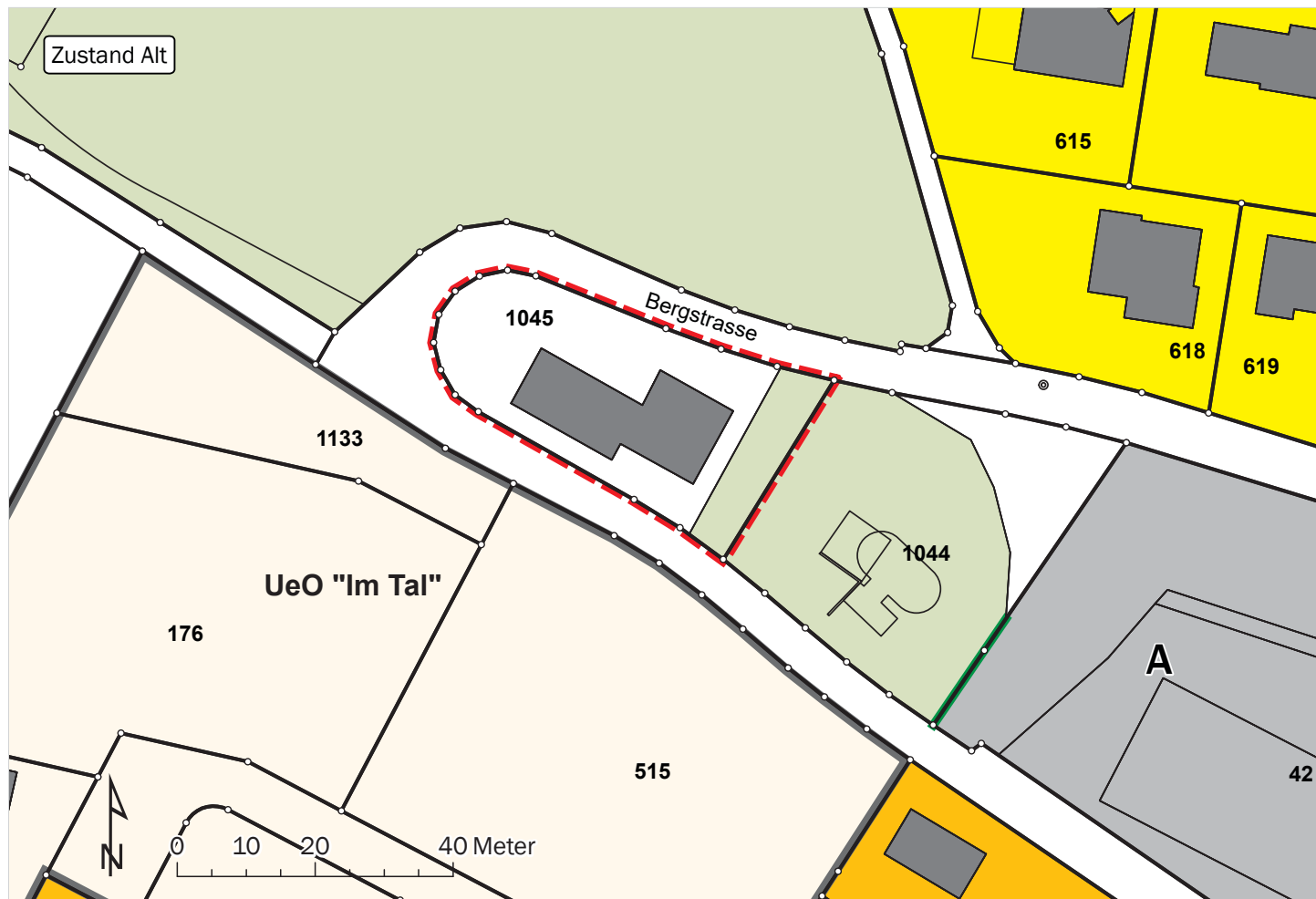
Hinweise

 Bestehende verbindliche Waldgrenze nach Art. 10 Abs. 2 WaG

 Wald

 Koordinaten (LV95)

1 E = 2'591'008.66 m N = 1'222'513.23 m
2 E = 2'590'995.33 m N = 1'222'489.02 m



Genehmigungsvermerke

Mitwirkung vom

22. April bis 25. Mai 2021

Vorprüfung vom

17. August 2021

Publikation im Amtsblatt vom

.....

Publikation im amtlichen Anzeiger vom

.....

Öffentliche Auflage vom

.....

Einspracheverhandlung am

.....

Erledigte Einsprachen

.....

Unerledigte Einsprachen

.....

Rechtsverwahrungen

.....

Beschlossen durch den Gemeinderat am

.....

Beschlossen durch die Gemeindeversammlung am

.....

Namens der Einwohnergemeinde Safnern:

Der Präsident:

.....

Die Gemeindeschreiberin:

.....

Die Richtigkeit dieser Angaben bescheinigt:

Safnern, den

.....

Die Gemeindeschreiberin:

.....

**Genehmigt durch das Amt für Gemeinden
und Raumordnung am**

.....

Verbindliche Waldgrenze genehmigt
durch das Amt für Wald und Naturgefahren am

.....